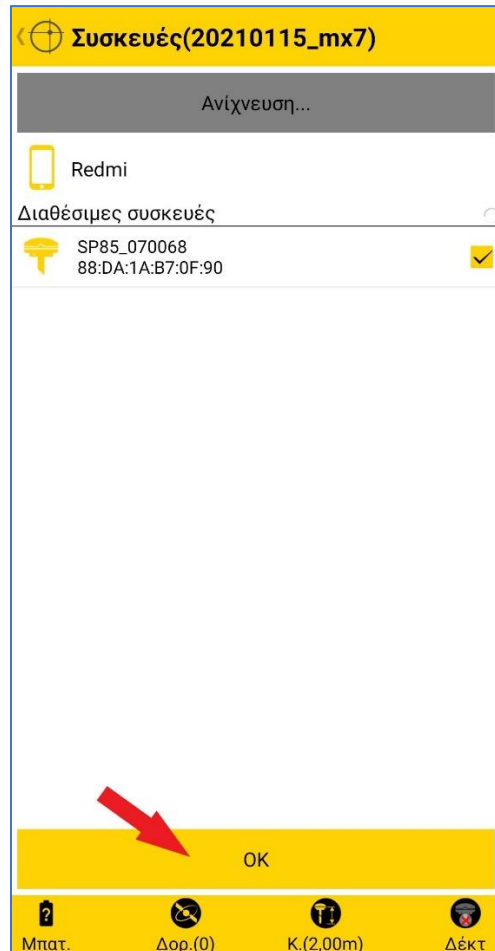
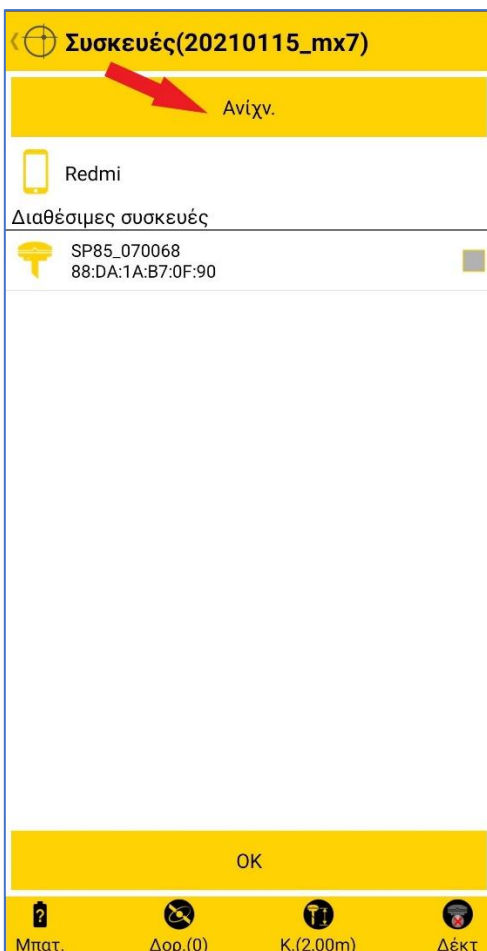

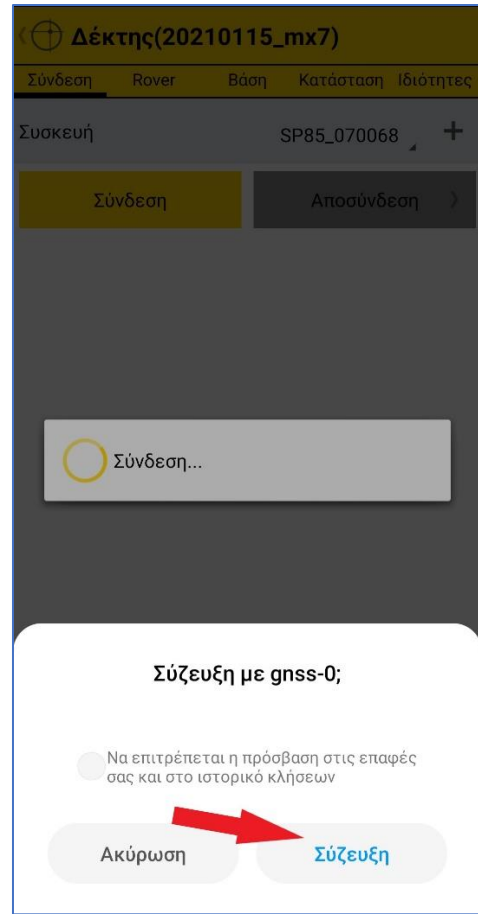
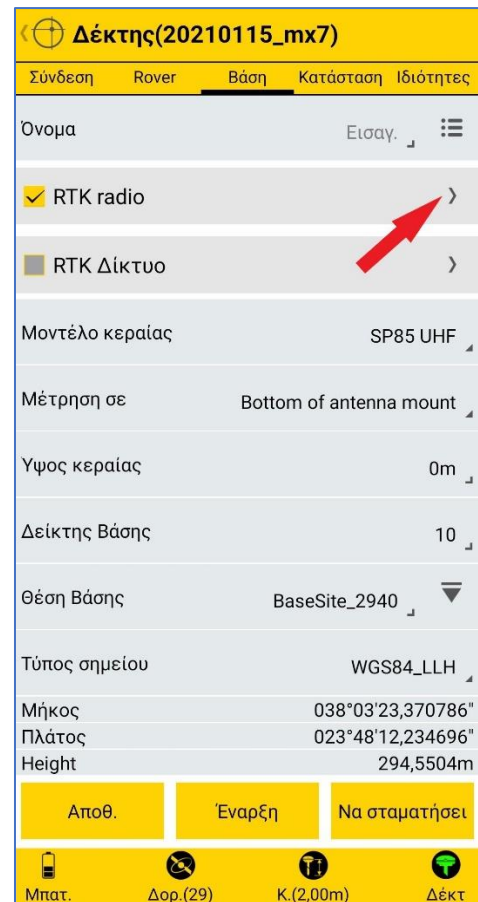


Σύνδεση δέκτη με Bluetooth

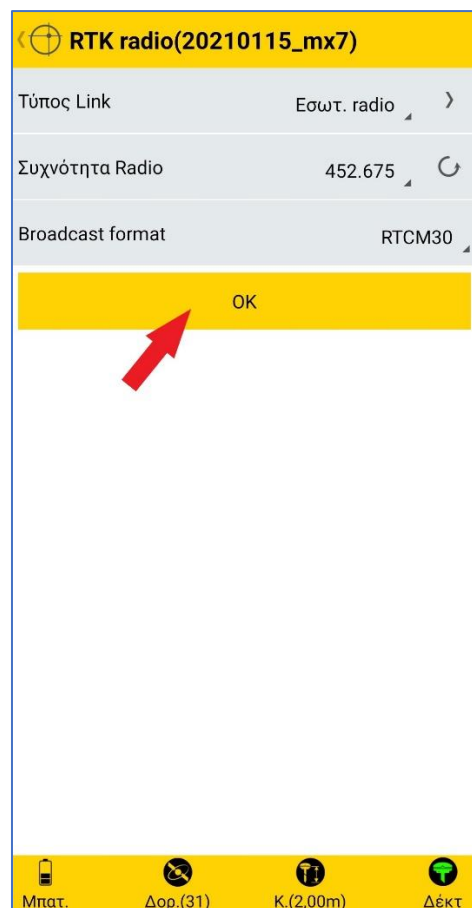
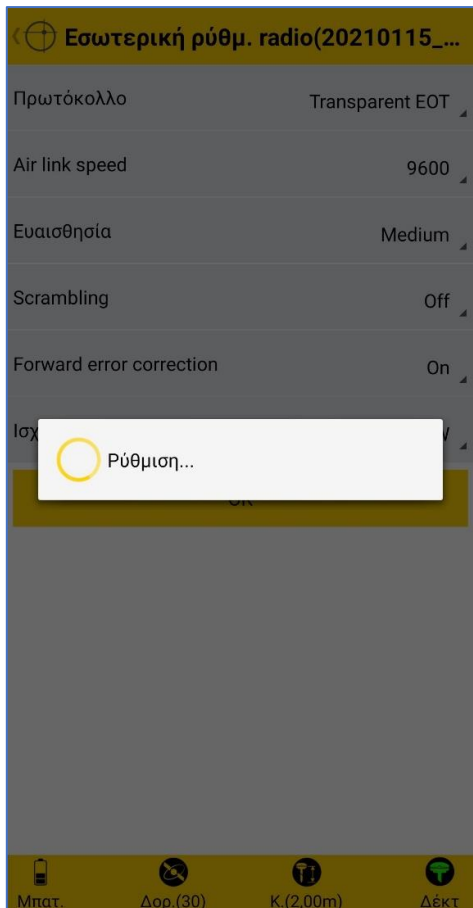
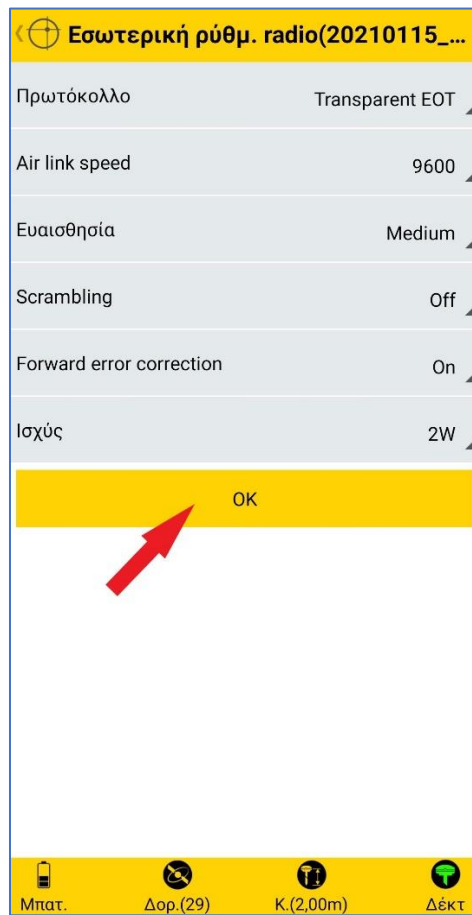
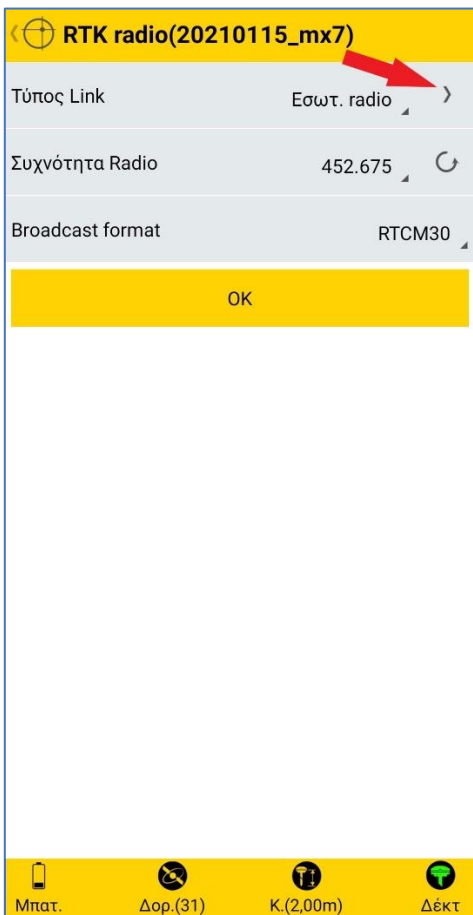




Ρύθμιση Base RTK Radio



Ρύθμιση Εσωτερικού Radio



Ρυθμίσεις Ύψους, Δείκτη βάσης, θέσης δέκτη

Δέκτης(20210115_mx7)

Σύνδεση Rover **Βάση** Κατάσταση Ιδιότητες

Όνομα Εισαγ. ⋮

RTK radio >

RTK Δίκτυο >

Μοντέλο κεραίας SP85 UHF ▾

Μέτρηση σε Bottom of antenna mount ▾

Ύψος κεραίας 2m ▾

Δείκτης Βάσης 10 ▾

Θέση Βάσης BaseSite_2940 ▾

Μπατ.	Δορ.(31)	Κ.(2,00m)	Δέκτ
1	2	3	-
4	5	6	←
7	8	9	⊗
,	0	.	→

Δέκτης(20210115_mx7)

Σύνδεση Rover **Βάση** Κατάσταση Ιδιότητες

Όνομα Εισαγ. ⋮

RTK radio >

RTK Δίκτυο >

Μοντέλο κεραίας SP85 UHF ▾

Μέτρηση σε Bottom of antenna mount ▾

Ύψος κεραίας 2m ▾

Δείκτης Βάσης 10 ▾

Θέση Βάσης BaseSite_2940 ▾

Μπατ.	Δορ.(31)	Κ.(2,00m)	Δέκτ
1	2	3	-
4	5	6	←
7	8	9	⊗
,	0	.	→

Δέκτης(20210115_mx7)

Σύνδεση Rover **Βάση** Κατάσταση Ιδιότητες

Μοντέλο κεραίας SP85 UHF ▾

Μέτρηση σε Bottom of antenna mount ▾

Ύψος κεραίας 2m ▾

Δείκτης Βάσης 10 ▾

Θέση Βάσης BaseSite_2940 ▾

Τύπος σημείου WGS84_ ⋮

Μήκος 038°03'23,37 📍

Πλάτος 023°48'12,23 📍

Height 294,5 +


Μπατ. Δορ.(31) **Κ.(2,00m)** 👤

1	2	3	4	5	6	7	8	9	0
q	w	e	r	t	y	u	i	o	p
a	s	d	f	g	h	j	k	l	
↑	z	x	c	v	b	n	m	⊗	
?123	,	🌐	English	.	←				

Αποθήκευση Επιλογών

☉ Δέκτης(20210115_μx7)

Σύνδεση Rover **Βάση** Κατάσταση Ιδιότητες

Όνομα  Εισαγ. ⋮

RTK radio >

RTK Δίκτυο >

Μοντέλο κεραιάς SP85 UHF ⌵

Μέτρηση σε Bottom of antenna mount ⌵

Ύψος κεραιάς 2m ⌵

Δείκτης Βάσης 10 ⌵

Θέση Βάσης BaseSite_3882 ⌵

Τύπος σημείου WGS84_LLLH ⌵

Μήκος 038°03'23,252700"

Πλάτος 023°48'12,300396"

Height 293,2324m

Αποθ. Έναρξη Να σταματήσει

Μπατ. Δορ.(31) Κ.(2,00m) Δέκτ

☉ Δέκτης(test)

Σύνδεση Rover **Βάση** Κατάσταση Ιδιότητες

Όνομα Base1 ⋮

RTK radio >

RTK Δίκτυο >

Μοντέλο κεραιάς SP85 UHF ⌵

Μέτρηση σε Bottom of antenna mount ⌵

Ύψος κεραιάς 2m ⌵

Δείκτης Βάσης 10 ⌵

Μπατ. Δορ.(32) Κ.(2,00m) Δέκτ

> Base1

q w e r t y u i o p

a s d f g h j k l

↑ z x c v b n m ⌵

?123 , ⌵ QWERTY . ✓

☉ Δέκτης(test)

Σύνδεση Rover **Βάση** Κατάσταση Ιδιότητες

Όνομα Base1 ⋮

RTK radio >

RTK Δίκτυο >

Μοντέλο κεραιάς SP85 UHF ⌵

Μέτρηση σε Bottom of antenna mount ⌵

Ύψος κεραιάς 2m ⌵

Δείκτης Βάσης 10 ⌵

Θέση Βάσης BaseSite_3882 ⌵

Τύπος σημείου WGS84_LLLH ⌵

Μήκος 038°03'23,252700"

Πλάτος 023°48'12,300396"

Height 293,2324m

Αποθήκ. λειτουργ. ολοκλ.

Αποθ. Έναρξη Να σταματήσει

Μπατ. Δορ.(32) Κ.(2,00m) Δέκτ

Ρύθμιση Βάσης

☰ Δέκτης(20210115_mx7)

Σύνδεση Rover Βάση Κατάσταση Ιδιότητες

Όνομα Base1

RTK radio

RTK Δίκτυο

Μοντέλο κεραίας SP85 UHF

Μέτρηση σε Bottom of antenna mount

Υψος κεραίας 2m

Δείκτης Βάσης 10

Θέση Βάσης BaseSite_3882

Τύπος σημείου WGS84_LLLH

Μήκος 038°03'23,252700"

Πλάτος 023°48'12,300396"

Height 293,2324m

Αποθ. Έναρξη Να σταματήσει

Μπατ. Δορ.(31) Κ.(2,00m) Δέκτ

☰ Δέκτης(test)

Σύνδεση Rover Βάση Κατάσταση Ιδιότητες

Όνομα Base1

RTK radio

RTK Δίκτυο

Μοντέλο κεραίας SP85 UHF

Μέτρηση σε Bottom of antenna mount

Υψος

Δείκτης Βάσης 10

Θέση Βάσης BaseSite_3882

Τύπος σημείου WGS84_LLLH

Μήκος 038°03'23,252700"

Πλάτος 023°48'12,300396"

Height 293,2324m

Αποθ. Έναρξη Να σταματήσει

Μπατ. Δορ.(32) Κ.(2,00m) Δέκτ

☰ Δέκτης(test)

Σύνδεση Rover Βάση Κατάσταση Ιδιότητες

Όνομα Base1

RTK radio

RTK Δίκτυο

Μοντέλο κεραίας SP85 UHF

Μέτρηση σε Bottom of antenna mount

Υψος κεραίας 2m

Δείκτης Βάσης 10

Θέση Βάσης BaseSite_3882

Τύπος σημείου WGS84_LLLH

Μήκος 038°03'23,252700"

Πλάτος

Height 293,2324m

Αποθ. Έναρξη Να σταματήσει

Μπατ. Δορ.(32) Κ.(2,00m) Δέκτ