


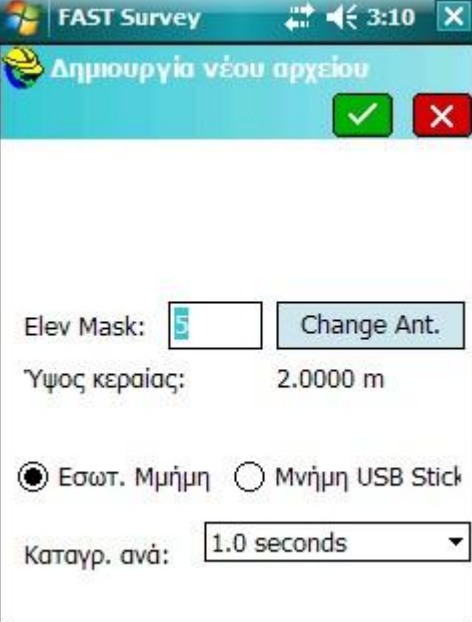
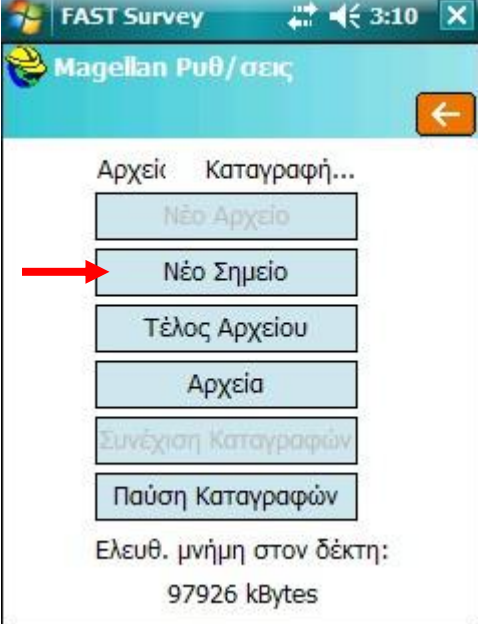
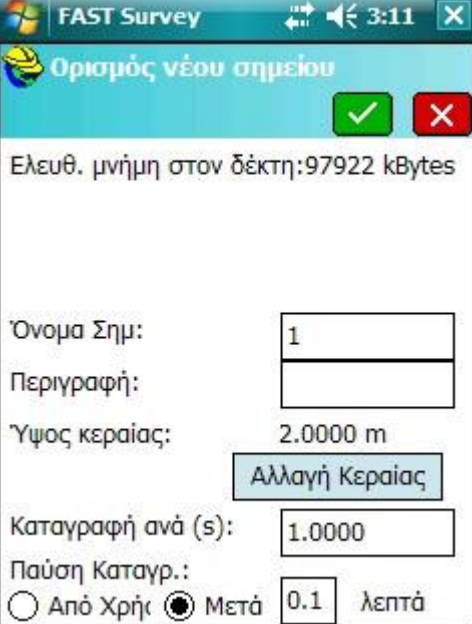


Διαδικασία συλλογής raw-data για Stop & Go

 <p>FAST Survey 3:10</p> <p>ΕΡΓ:TEST041109-1</p> <p>Αρχεία Εξοπλ.</p> <p>Τοπογρ. COGO Road</p> <p>1 Αποτύπ. Σημείων</p> <p>2 Χάραξη Σημείων</p> <p>3 Χάραξη Γραμ/Τό...</p> <p>4 Χάραξη Offset</p> <p>5 Υψομ. Διαφορά</p> <p>6 Αυτόματα με Διάκενο</p> <p>7 Post Process</p> <p>8 Χωροστάθμ.</p>	 <p>FAST Survey 3:10</p> <p>Magellan Ρυθ/σεις</p> <p>Αρχεί Κανένα</p> <p>Νέο Αρχείο</p> <p>Νέο Σημείο</p> <p>Τέλος Αρχείου</p> <p>Αρχεία</p> <p>Συνέχιση Καταγραφών</p> <p>Παύση Καταγραφών</p> <p>Ελευθ. μνήμη στον δέκτη: 97926 kBytes</p>
 <p>FAST Survey 3:10</p> <p>Magellan Ρυθ/σεις</p> <p>Αρχεί Κανένα</p> <p>Νέο Αρχείο</p> <p>Νέο Σημείο</p> <p>Τέλος Αρχείου</p> <p>Αρχεία</p> <p>Συνέχιση Καταγραφών</p> <p>Παύση Καταγραφών</p> <p>Ελευθ. μνήμη στον δέκτη: 97926 kBytes</p>	 <p>FAST Survey 3:10</p> <p>Δημιουργία νέου αρχείου</p> <p>Elev Mask: 5 Change Ant.</p> <p>Υψος κεραίας: 2.0000 m</p> <p><input checked="" type="radio"/> Εσωτ. Μνήμη <input type="radio"/> Μνήμη USB Stick</p> <p>Καταγρ. ανά: 1.0 seconds</p>
 <p>FAST Survey 3:10</p> <p>Magellan Ρυθ/σεις</p> <p>Αρχεί Καταγραφή...</p> <p>Νέο Αρχείο</p> <p>Νέο Σημείο</p> <p>Τέλος Αρχείου</p> <p>Αρχεία</p> <p>Συνέχιση Καταγραφών</p> <p>Παύση Καταγραφών</p> <p>Ελευθ. μνήμη στον δέκτη: 97926 kBytes</p>	 <p>FAST Survey 3:11</p> <p>Ορισμός νέου σημείου</p> <p>Ελευθ. μνήμη στον δέκτη:97922 kBytes</p> <p>Όνομα Σημ: 1</p> <p>Περιγραφή:</p> <p>Υψος κεραίας: 2.0000 m</p> <p>Αλλαγή Κεραίας</p> <p>Καταγραφή ανά (s): 1.0000</p> <p>Παύση Καταγρ.: <input type="radio"/> Από Χρής <input checked="" type="radio"/> Μετά 0.1 λεπτά</p>

FAST Survey 3:11

Καταγραφή σημείου '1'...

Διάρκεια τοποθ: 00:00:01
 Υπολειπόμενος χρόνος: 00:00:05
 Ύψος κεραίας: 2.0000 m

Παύση καταγραφής σημ.

Πληροφορίες/Δορυφόροι

Έξοδος-Συνέχιση Καταγρ.

FAST Survey 3:11

Magellan Ρυθ/σεις

Αρχείο Καταγραφή...

Νέο Αρχείο

FAST Survey

Ολοκληρ. συλλογής δεδομένων γαι το σημείο (1).

OK

Παύση Καταγραφών

Ελευθ. μνήμη στον δέκτη: 97926 kBytes

FAST Survey 3:11

Magellan Ρυθ/σεις

Αρχείο Καταγραφή...

Νέο Αρχείο

Νέο Σημείο

Τέλος Αρχείου

Αρχεία

Συνέχιση Καταγραφών

Παύση Καταγραφών

Ελευθ. μνήμη στον δέκτη: 97926 kBytes

FAST Survey 3:11

Ορισμός νέου σημείου

Ελευθ. μνήμη στον δέκτη: 97900 kBytes

Όνομα Σημ: 2

Περιγραφή:

Ύψος κεραίας: 2.0000 m

Αλλαγή Κεραίας

Καταγραφή ανά (s): 1.0000

Παύση Καταγρ.: Από Χρής Μετά 0.1 λεπτά

FAST Survey 3:12

Καταγραφή σημείου '2'...

Διάρκεια τοποθ: 00:00:03
 Υπολειπόμενος χρόνος: 00:00:03
 Ύψος κεραίας: 2.0000 m

Παύση καταγραφής σημ.

Πληροφορίες/Δορυφόροι

Έξοδος-Συνέχιση Καταγρ.

FAST Survey 3:12

Magellan Ρυθ/σεις

Αρχείο Καταγραφή...

Νέο Αρχείο

FAST Survey

Ολοκληρ. συλλογής δεδομένων γαι το σημείο (2).

OK

Παύση Καταγραφών

Ελευθ. μνήμη στον δέκτη: 97926 kBytes

